

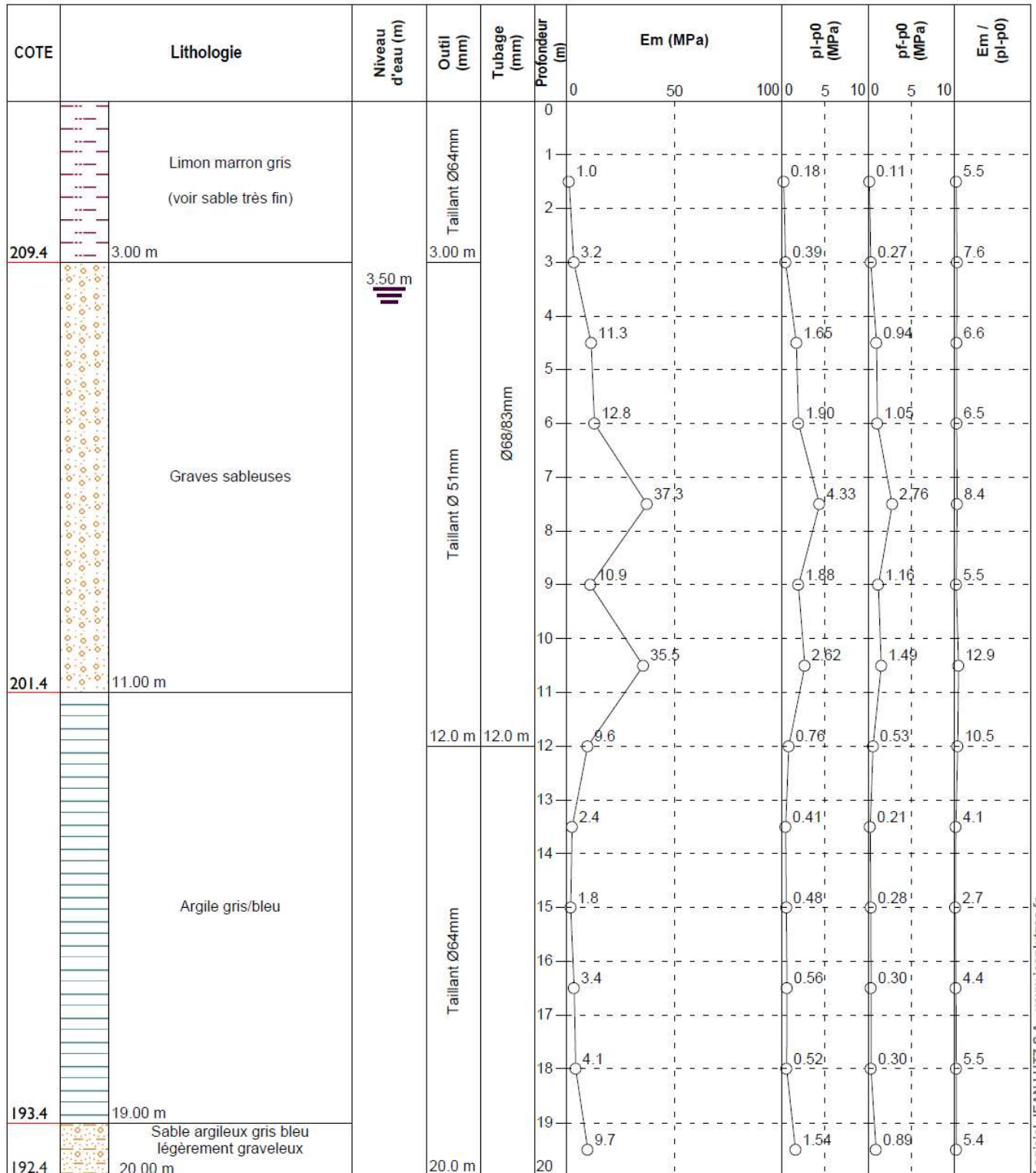
Annexe 2 : Sondages pressiométriques – PR3 et PR4

	ST MARTIN D'HERES		AFFAIRE N° : CGR 11.057
	Bâtiment CORIOLIS		
	Date : 05/05/2011	Cote : 212.40	Profondeur : 0.00 - 20.00 m


1/100

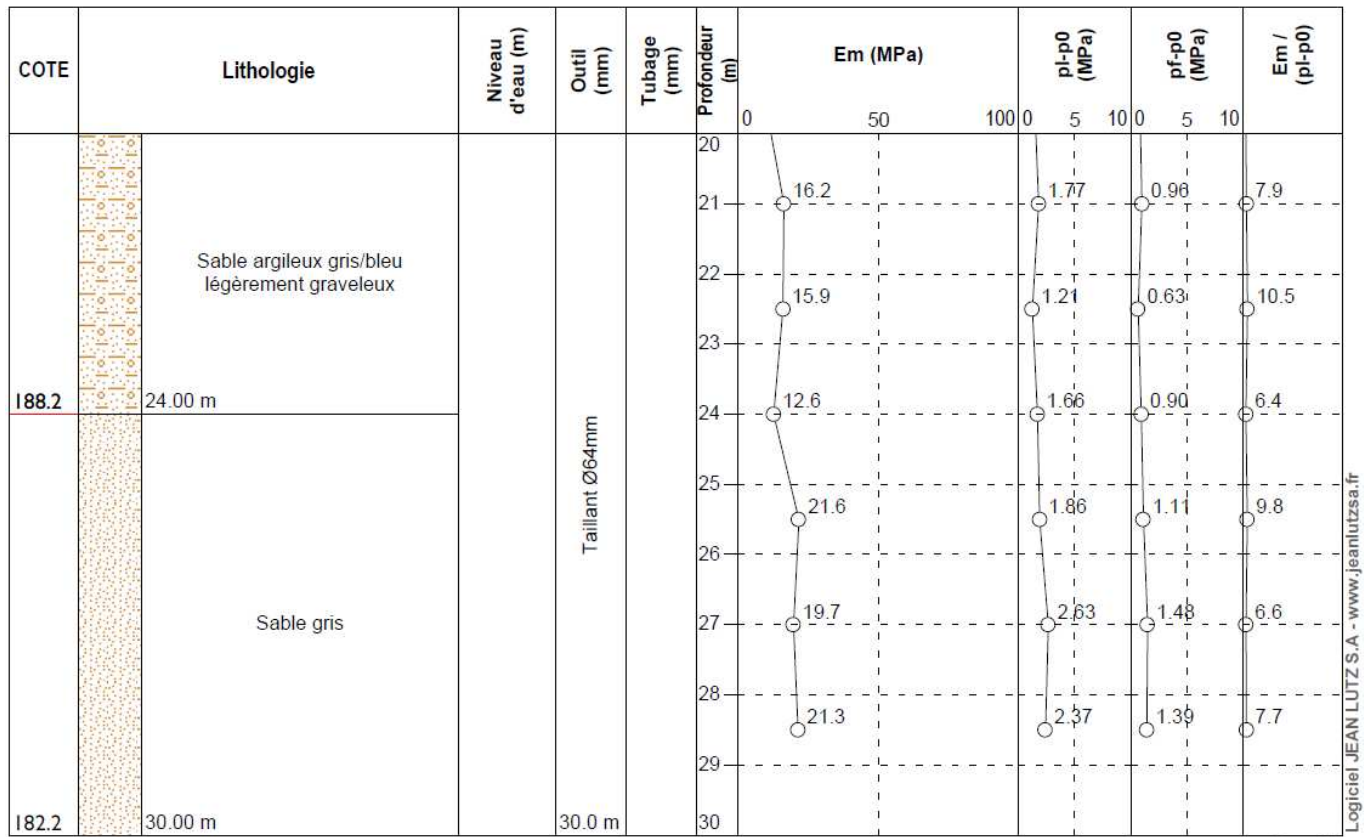
Forage : PR3

EXGTE 2.30/GTE




Logiciel JEAN LUTZ S.A. - www.jeanlutzsa.fr





Annexe 3 : Sondage carotté – SCI

	SAINT MARTIN D'HERES		n° affaire FL.11-0021
	CAMPUS UNIVERSITE - Bâtiment "CORIOLIS"		
Date : 23/05/2011	Cote NGF : 212.21	Profondeur : 0.00 - 20.00 m	

1/100

Sondage : SC1

EXGTE 2.30/GTE

Cote NGF	Profondeur (m)	Lithologie	Niveau d'eau (m)	Outil (mm)	Tubage (mm)	Echantillons
210.81	1.40 m	Limon argileux, brun				
209.51	2.70 m	Sable fin, noir	2.5 m			
206.31	5.90 m	Sable et graviers, beige	3.7 m	ODEX Ø 115	ODEX Ø 115	
202.41	9.80 m	Graves sableuses, gris à noir				
196.81	15.40 m	Argile limoneuse, gris à noir		10.0 m	10.0 m	- E.I. - 11.0 m
194.61	17.60 m	Argile limoneuse grise avec passages tourbeux		11.5 m	15.0 m	- E.I. - 16.0 m
192.21	20.00 m	Sable et graviers plus ou moins argileux, gris à noir		18.0 m	- E.I. - 19.0 m	- E.I. - 20.0 m
				20.0 m		