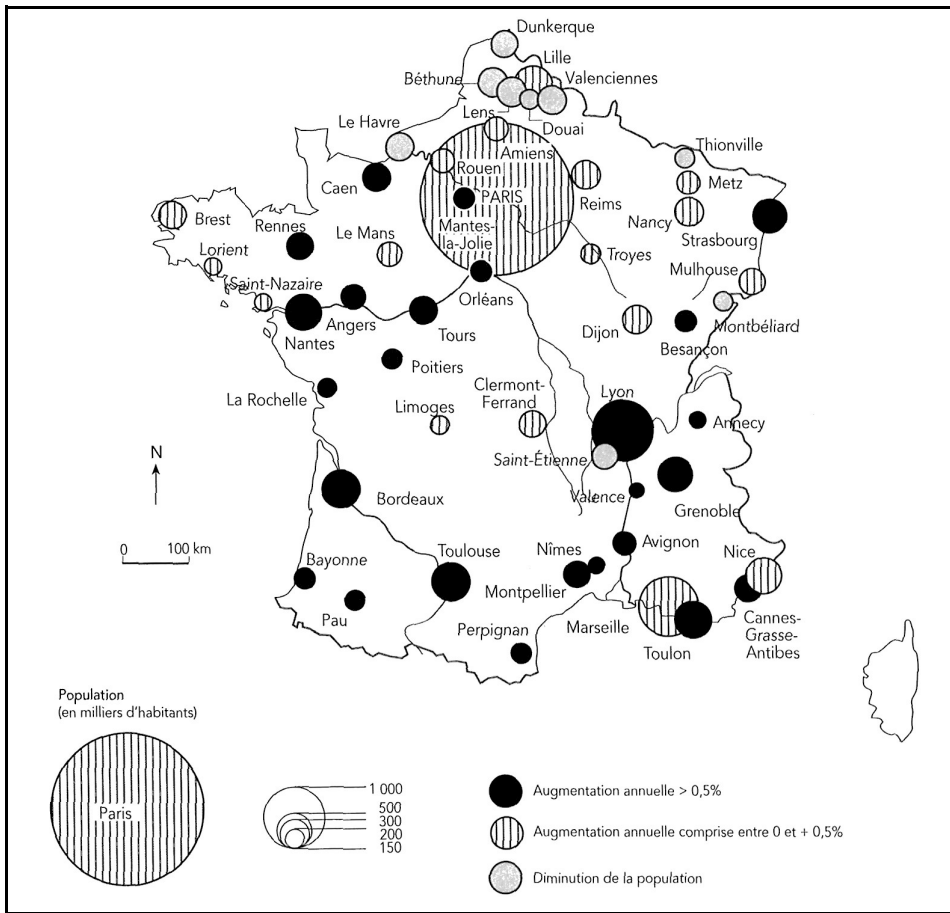
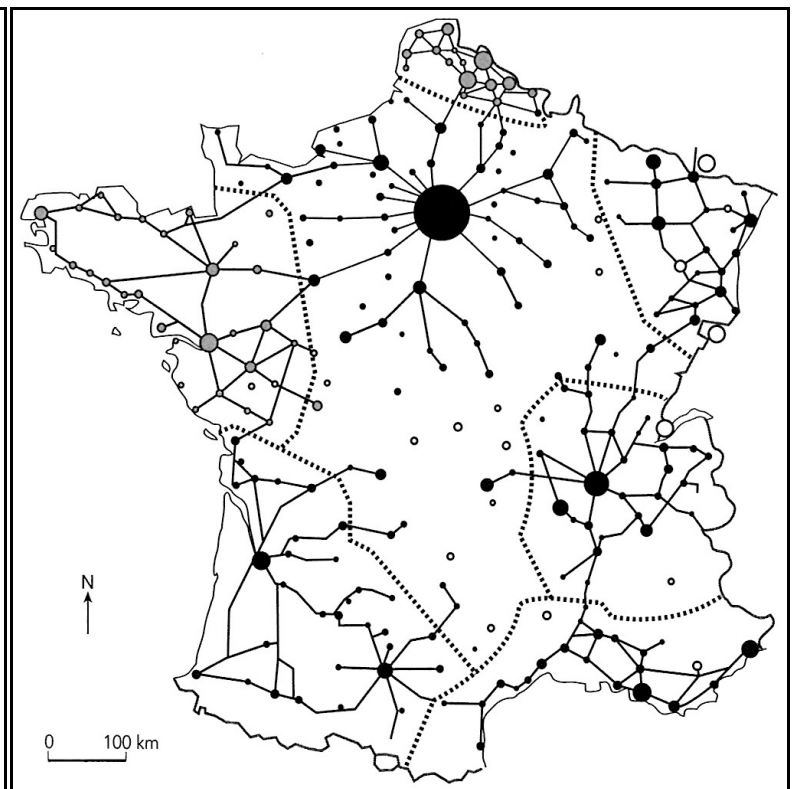
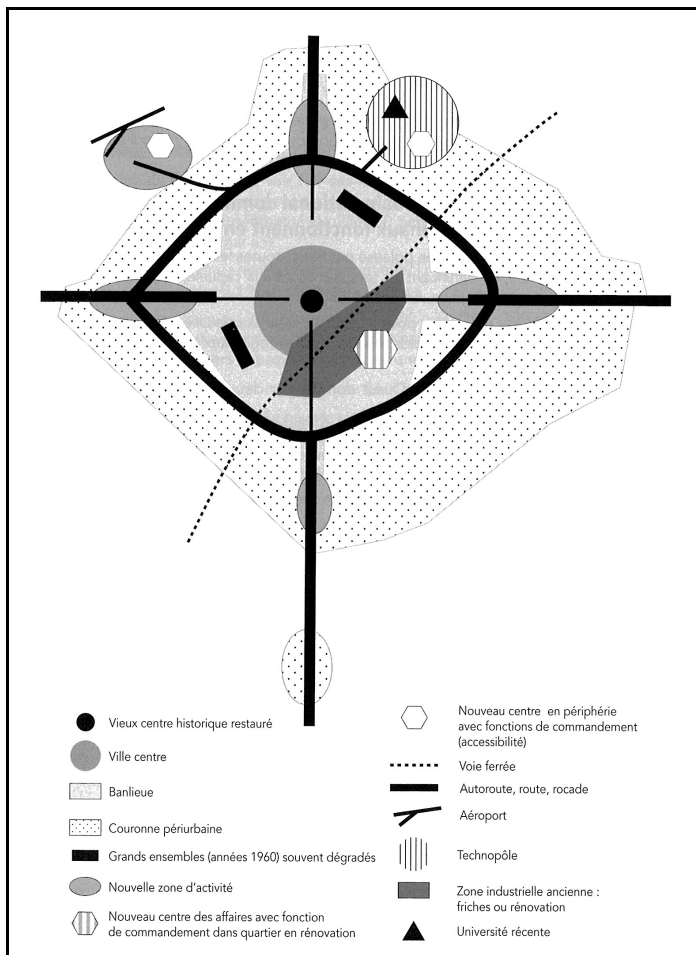


En vous appuyant sur les documents ci-dessous, montrez quelles ont été les transformations récentes des aires urbaines et comment elles s'organisent en réseaux.



Doc. 1 - L'évolution de la population des aires urbaines de plus de 150 000 habitants entre 1990 et 2008 en France métropolitaine (Bernard Braun et Francis Collignon, *La France en fiches*, 6e édition, Bréal, Paris, 2008, p. 81)

Doc. 3 - Les régions et les systèmes urbains en France métropolitaine (d'après F. Damette et J. Scheibling, *La France. Permanences et mutations*, Paris, Hachette, 1995)



Doc. 2 - Les espaces d'une aire urbaine (Bernard Braun et Francis Collignon, *La France en fiches*, 6e édition, Bréal, Paris, 2008, p. 81)